	INVERNADERO	IDEIG
	Departamento de Ciencias Ambientales y del Suelo Instituto de Geología, UNAM	pág.: 1- 3
	Informe de Condiciones Ambientales*	18-04-2022
	Bloque 3, Orientación: Sur	Versión 1, 2007

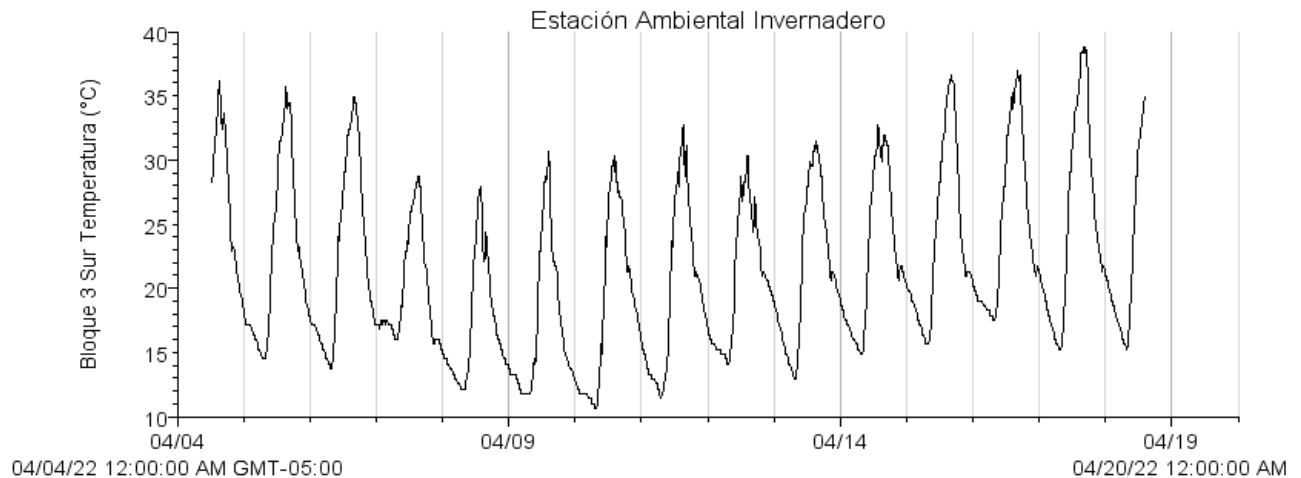
Proyecto I: Establecimiento *ex vitro* de orquídeas epífitas y terrestres cultivadas *in vitro*, para su futura reintroducción en su hábitat natural.

Usuarios: M. en C. Iris Suárez Quijada


Investigador responsable: Dra. Pilar Ortega Larrocea, Departamento de Ciencias Ambientales y del Suelo, Instituto de Geología, UNAM.

Semanas del 4 | 18 de Abril de 2022-Periodo vacacional

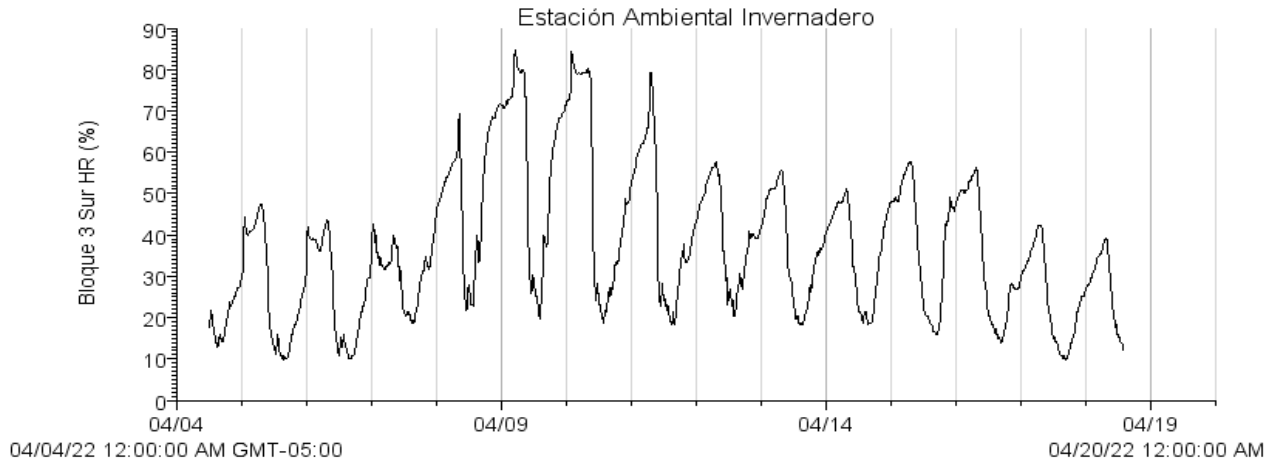
Máx. 38.77 °C
Mín. 10.60 °C
Prom. 21.46 °C



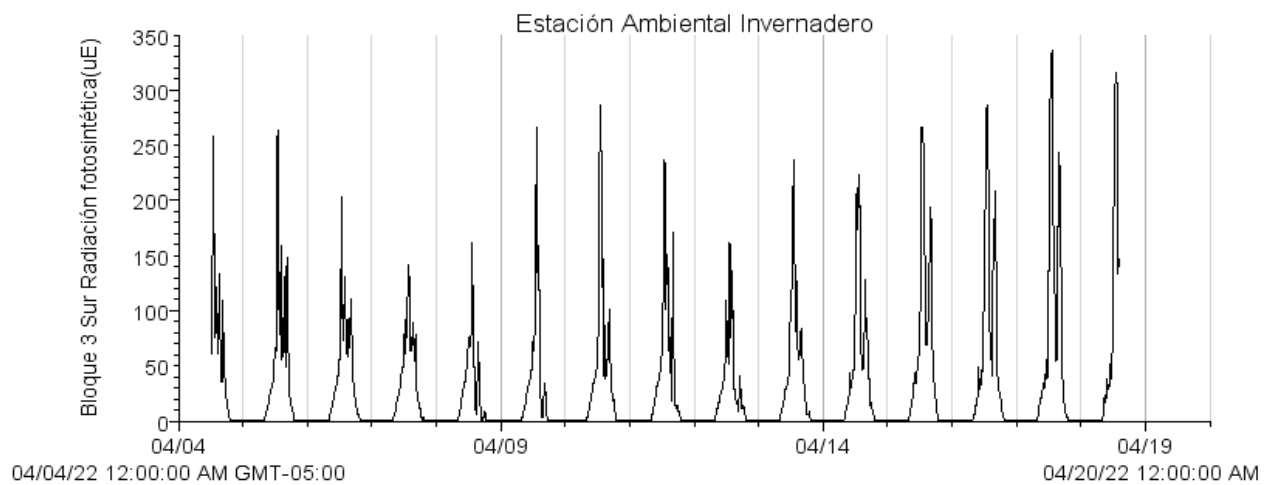
Autor: M. en C. Iris Suárez Quijada.	
Vo. Bo. encargado de aseguramiento de calidad: Dra. María del Pilar Ortega Larrocea.	Firma.

	INVERNADERO	IDEIG
	Departamento de Ciencias Ambientales y del Suelo Instituto de Geología, UNAM	pág.: 2- 3
	Informe de Condiciones Ambientales*	18-04-2022
	Bloque 3, Orientación: Sur	Versión 1, 2007


Máx. 84.75 %
Mín. 9.75 %
Prom. 37.01 %



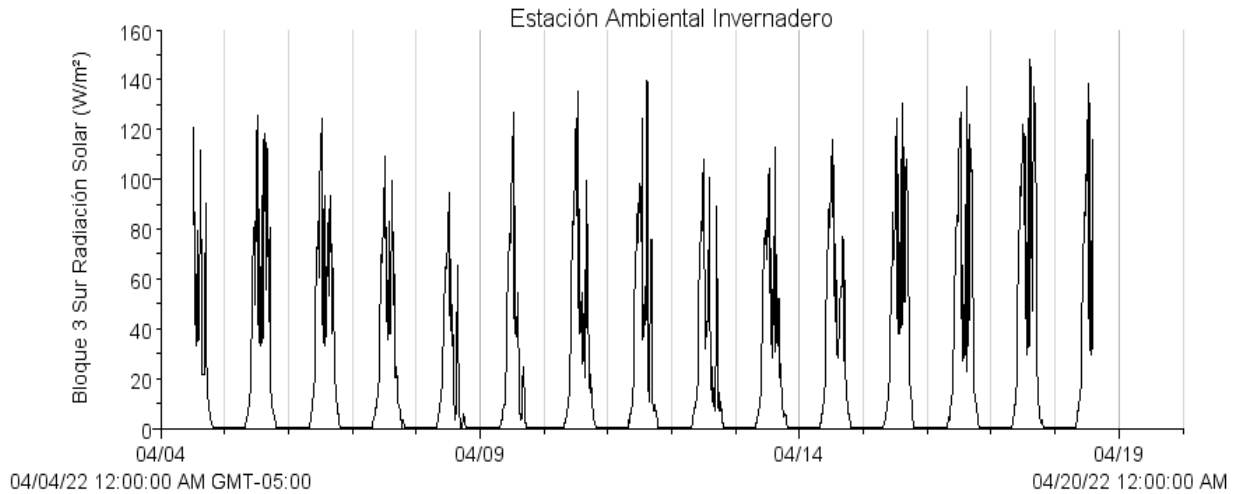
Máx. 336.2 PAR μ E
Mín. 1.2 PAR μ E
Prom. 30.5 PAR μ E



<u>Autor: M. en C. Iris Suárez Quijada.</u>	
<u>Vo. Bo. encargado de aseguramiento de calidad:</u>	<u>Firma.</u>
<u>Dra. María del Pilar Ortega Larrocea.</u>	

	INVERNADERO	IDEIG
	Departamento de Ciencias Ambientales y del Suelo Instituto de Geología, UNAM	pág.: 3- 3
	Informe de Condiciones Ambientales*	18-04-2022
	Bloque 3, Orientación: Sur	Versión 1, 2007

Máx. 148.1 w/m²
Mín. 0.6 w/m²
Prom. 21.4 w/m²



- Si los usuarios requieren de valores puntuales o más exactos que los que se presentan en las gráficas, se les pueden proporcionar con el software de medición.

<u>Autor: M. en C. Iris Suárez Quijada.</u>	
<u>Vo. Bo. encargado de aseguramiento de calidad:</u> <u>Dra. María del Pilar Ortega Larrocea.</u>	<u>Firma.</u>