	INVERNADERO	IDEIG
	Departamento de Ciencias Ambientales y del Suelo Instituto de Geología, UNAM	pág.: 1- 3
	Informe de Condiciones Ambientales*	25-11-2021
	Bloque 3, Orientación: Sur	Versión 1, 2007

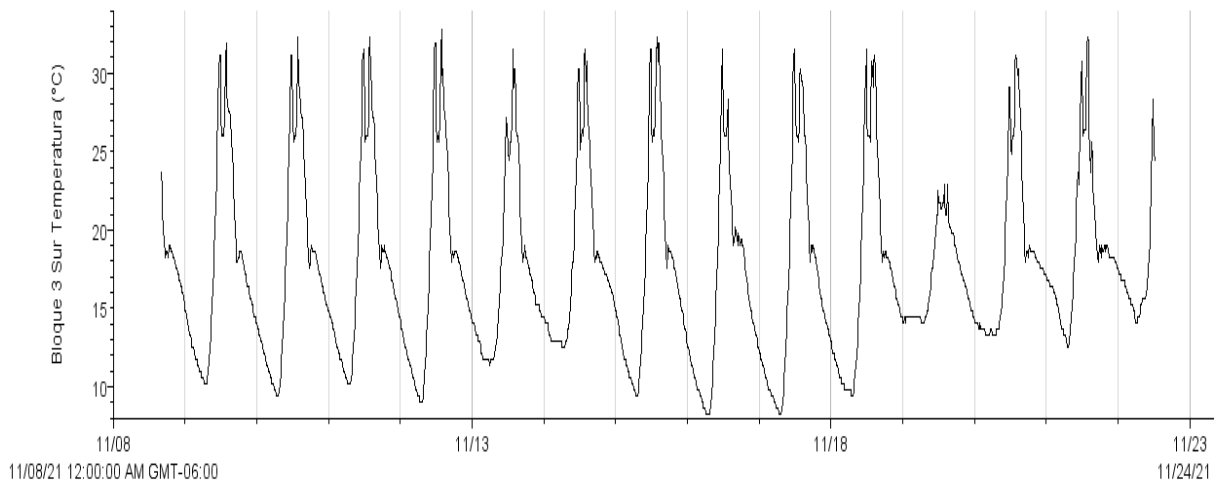
Proyecto I: Establecimiento *ex vitro* de orquídeas epífitas y terrestres cultivadas *in vitro*, para su futura reintroducción en su hábitat natural.

Usuarios: M. en C. Iris Suárez Quijada


Investigador responsable: Dra. Pilar Ortega Larrocea, Departamento de Ciencias Ambientales y del Suelo, Instituto de Geología, UNAM.

Semanas del 8 al 22 de Noviembre de 2021

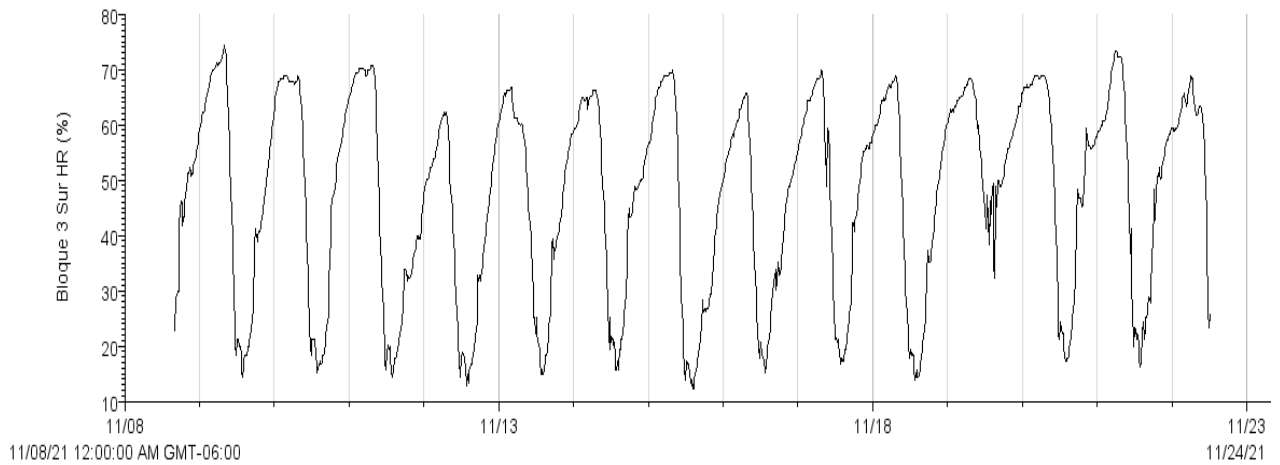
Máx. 32.76 °C
Mín. 8.23 °C
Prom. 17.54 °C



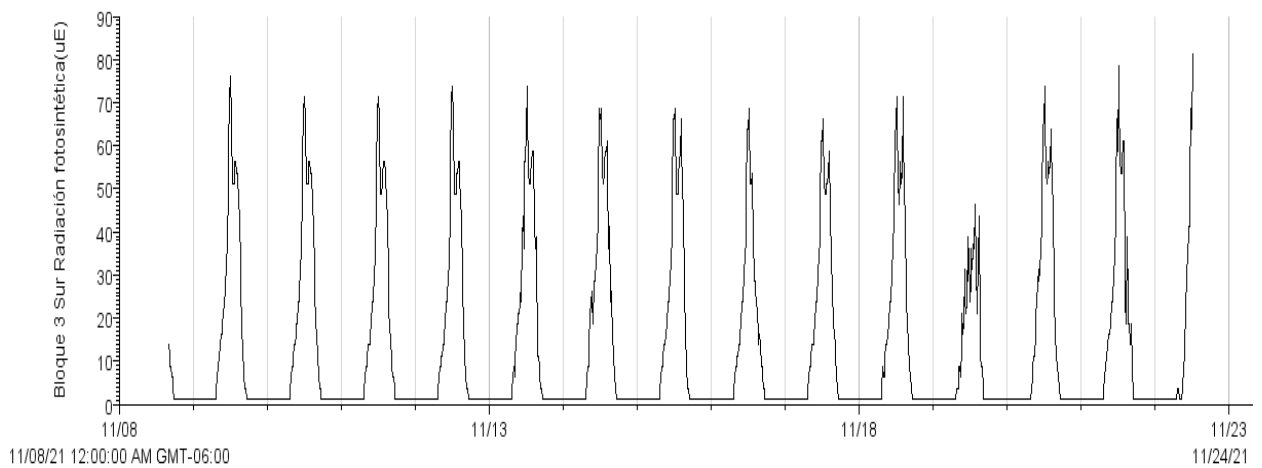
<u>Autor: M. en C. Iris Suárez Quijada.</u>	
<u>Vo. Bo. encargado de aseguramiento de calidad:</u> <u>Dra. María del Pilar Ortega Larrocea.</u>	<u>Firma.</u>

	INVERNADERO	IDEIG
	Departamento de Ciencias Ambientales y del Suelo Instituto de Geología, UNAM	pág.: 2- 3
	Informe de Condiciones Ambientales*	25-11-2021
	Bloque 3, Orientación: Sur	Versión 1, 2007


Máx. 74.25 %
Mín. 12.25 %
Prom. 47.44 %



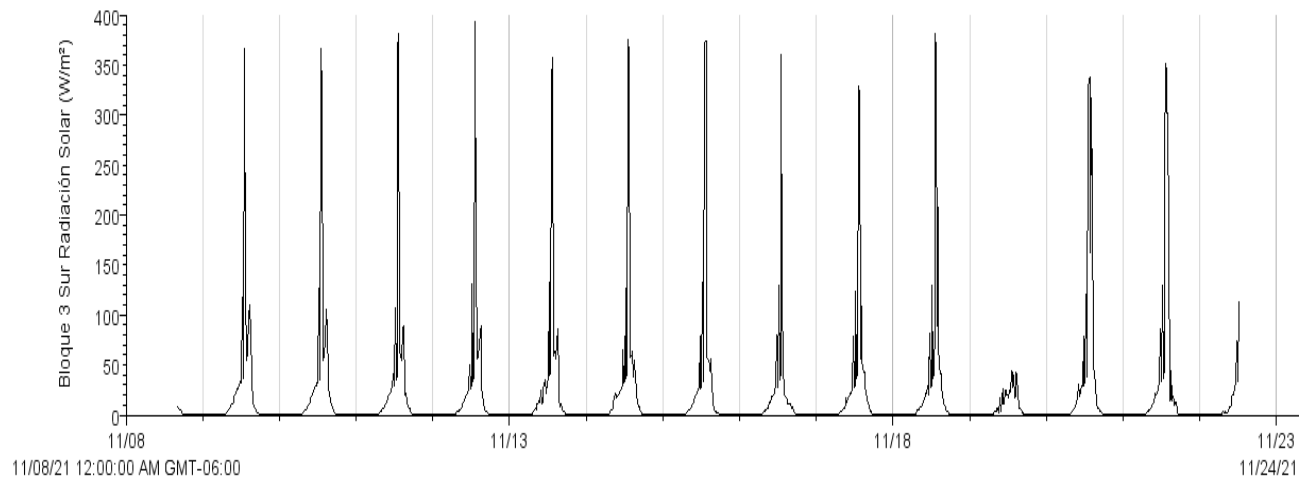
Máx. 81.2 PAR μE
Mín. 1.2 PAR μE
Prom. 12.9 PAR μE



<u>Autor: M. en C. Iris Suárez Quijada.</u>	
<u>Vo. Bo. encargado de aseguramiento de calidad:</u>	<u>Firma.</u>
<u>Dra. María del Pilar Ortega Larrocea.</u>	

	INVERNADERO	IDEIG
	Departamento de Ciencias Ambientales y del Suelo Instituto de Geología, UNAM	pág.: 3- 3
	Informe de Condiciones Ambientales*	25-11-2021
	Bloque 3, Orientación: Sur	Versión 1, 2007

Máx. 393.1 w/m²
Mín. 0.6 w/m²
Prom. 19.2 w/m²



- Si los usuarios requieren de valores puntuales o más exactos que los que se presentan en las gráficas, se les pueden proporcionar con el software de medición.

Autor: M. en C. Iris Suárez Quijada.	
Vo. Bo. encargado de aseguramiento de calidad: Dra. María del Pilar Ortega Larrocea.	Firma.