	<b>INVERNADERO</b>	<b>IDEIG</b>
	<b>Departamento de Ciencias Ambientales y del Suelo Instituto de Geología, UNAM</b>	pág.: 1- 2
	<b>Informe de Condiciones Ambientales*</b>	12/04/2021
	<b>Bloque 2, Orientación: Centro</b>	Versión 1, 2007

**Proyecto I:** Construcción y monitoreo de techosuelos con materiales de desecho para la revegetación urbana.

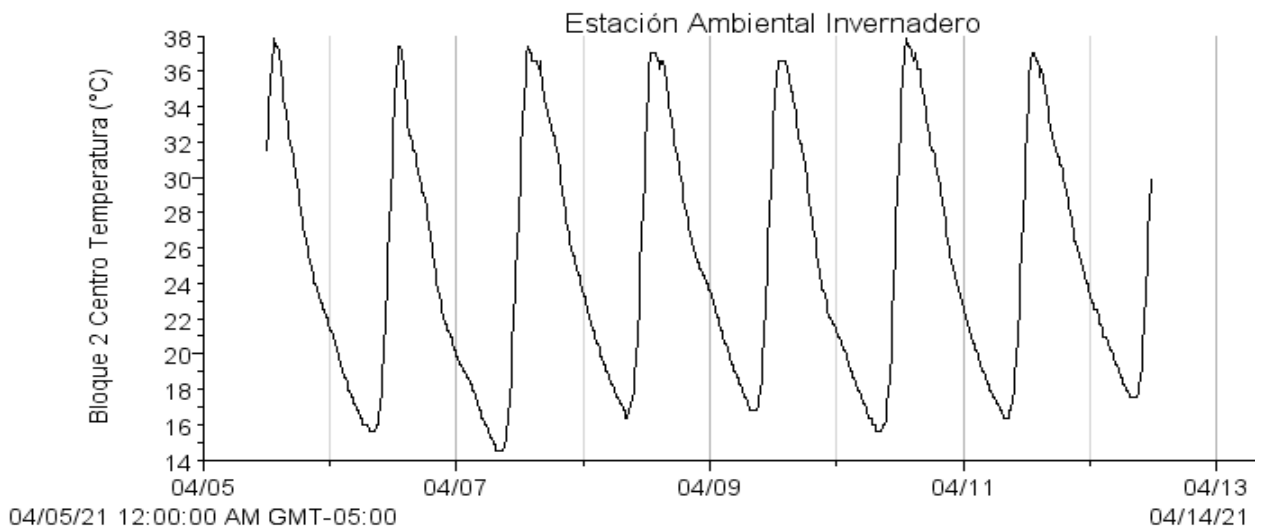
**Investigador Responsable:** Dra. Blanca Prado Prano. Departamento Ciencias Ambientales y del Suelo, Instituto de Geología, UNAM.

**Proyecto II:** Evaluación de toxicidad para determinación de madurez en composta.


**Investigador responsable:** Dra. Christina Siebe, Departamento de Ciencias Ambientales y del Suelo, Instituto de Geología, UNAM.

### Semana del 5 al 12 de Abril de 2021

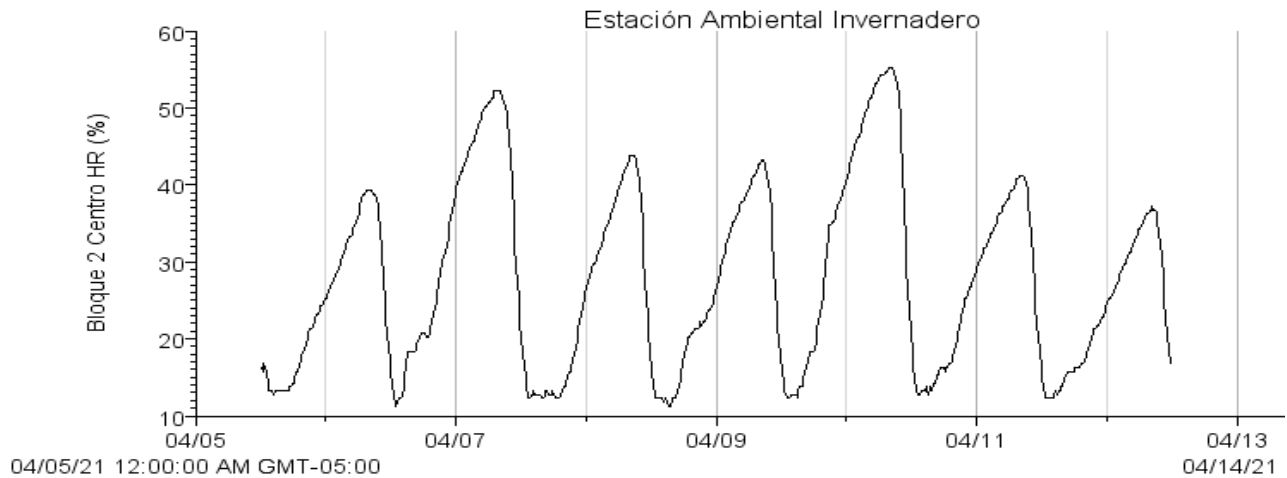
Máx. 37.88 °C  
Mín. 14.47 °C  
Prom. 24.90 °C



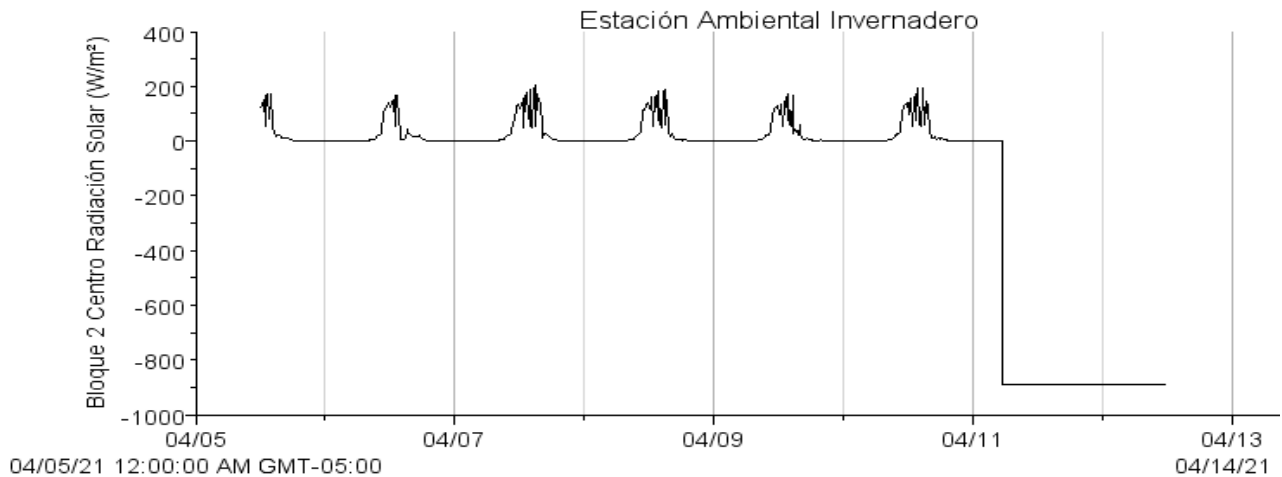
Autor: <u>M. en C. Iris Suárez Quijada.</u>	
Vo. Bo. encargado de aseguramiento de calidad: <u>Dra. María del Pilar Ortega Larrocea.</u>	<u>Firma</u>

	<b>INVERNADERO</b>	<b>IDEIG</b>
	<b>Departamento de Ciencias Ambientales y del Suelo Instituto de Geología, UNAM</b>	pág.: 2- 2
	<b>Informe de Condiciones Ambientales*</b>	12/04/2021
	<b>Bloque 2, Orientación: Centro</b>	Versión 1, 2007

Máx. 55.25 %  
Mín. 11.25 %  
Prom. 27.82 %



Máx. 201.9 w/m<sup>2</sup>  
Mín. 0.6 w/m<sup>2</sup>  
Prom. 26.1 w/m<sup>2</sup>



- Si los usuarios requieren de valores puntuales o más exactos que los que se presentan en las gráficas, se les pueden proporcionar con el software de medición.

<u>Autor: M. en C. Iris Suárez Quijada.</u>	
<u>Vo. Bo. encargado de aseguramiento de calidad:</u>	<u>Firma</u>
<u>Dra. María del Pilar Ortega Larrocea.</u>	