	<b>INVERNADERO</b>	<b>IDEIG</b>
	<b>Departamento de Ciencias Ambientales y del Suelo Instituto de Geología, UNAM</b>	pág.: 1- 3
	<b>Informe de Condiciones Ambientales*</b>	08-02-2021
	<b>Bloque 1, Orientación: Norte</b>	Versión 1, 2007

**Proyecto I:** Bioaerosoles su interacción con contaminantes ambientales y su relación con la salud de la población.

**Usuario:** Alberto Díaz Morales. Tesis doctoral. Variación espacio temporal del polen alérgico, su interacción con contaminantes atmosféricos en la Zona Metropolitana de Valle de México y los riesgos potenciales para la salud de la población. Posgrado en Ciencias Biológicas, UNAM.


**Investigador responsable:** Dra. María del Carmen Leticia Calderón Ezquerro. Centro de Ciencias de la Atmósfera, UNAM.

**Proyecto II:** Caracterización de sitios contaminados en zonas minerometalúrgicas.

**Usuario:** Montserrat Zamora González. Tesis de licenciatura. Desarrollo de un tecnosol capaz de sustentar vegetación e interactuar con el ambiente. Facultad de Estudios Superiores Zaragoza, UNAM.

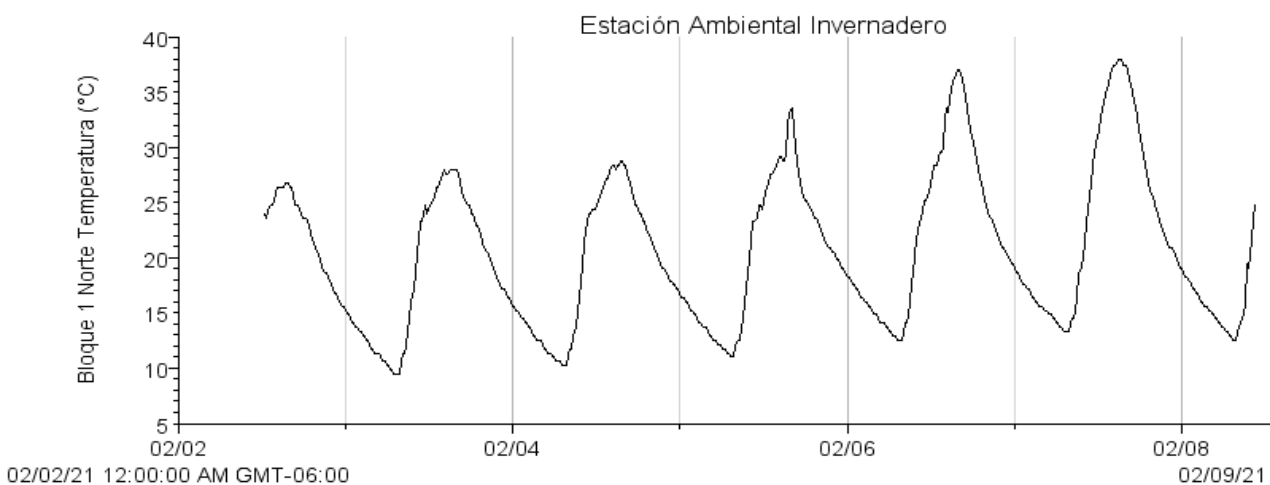
**Investigador responsable:** Dr. Francisco Martín Romero, Departamento de Ciencias Ambientales y del Suelo, Instituto de Geología, UNAM.

Autor: M. en C. Iris Suárez Quijada	
Vo. Bo. encargado de aseguramiento de calidad: Dra. María del Pilar Ortega Larrocea.	Firma.

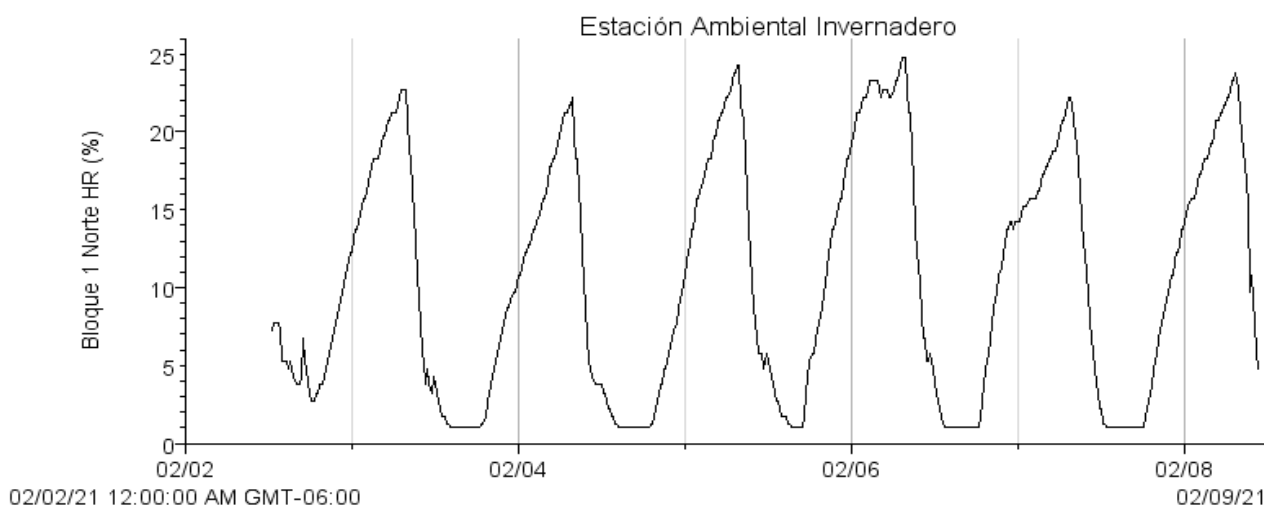
	<b>INVERNADERO</b>	<b>IDEIG</b>
	<b>Departamento de Ciencias Ambientales y del Suelo</b> <b>Instituto de Geología, UNAM</b>	pág.: 2- 3
	<b>Informe de Condiciones Ambientales*</b>	08-02-2021
	<b>Bloque 1, Orientación: Norte</b>	Versión 1, 2007

**Semana del 2 al 8 de Febrero de 2021**


Máx. 37.88 °C  
Mín. 9.42 °C  
Prom. 20.57 °C



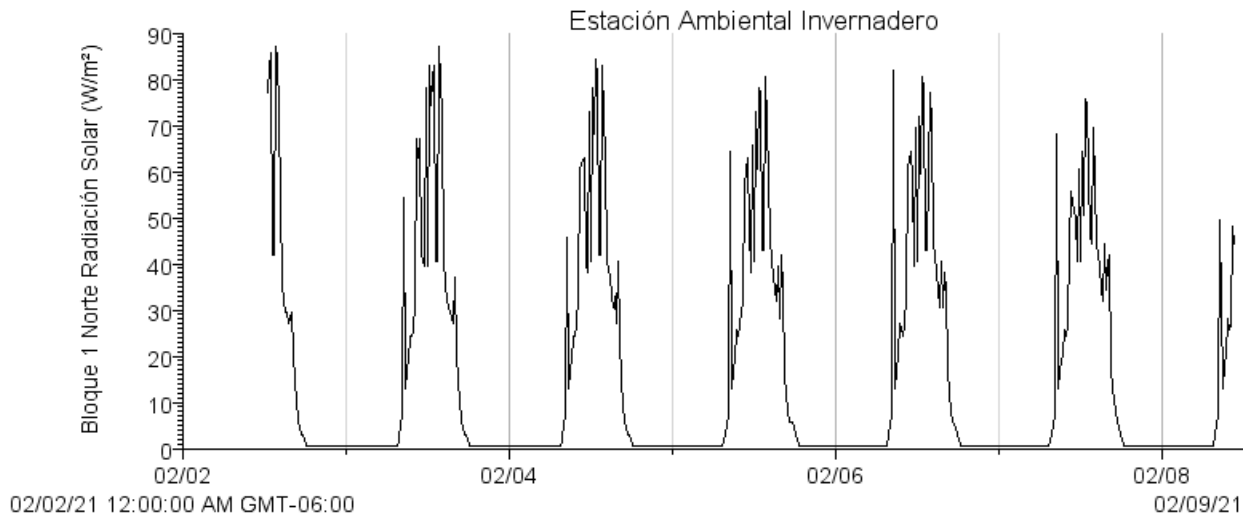
Máx. 24.75 %  
Mín. 1.00 %  
Prom. 10.56 %



<b>Autor: M. en C. Iris Suárez Quijada</b>	
<b>Vo. Bo. encargado de aseguramiento de calidad:</b> <b>Dra. María del Pilar Ortega Larrocea.</b>	<b>Firma.</b>

	<b>INVERNADERO</b>	<b>IDEIG</b>
	<b>Departamento de Ciencias Ambientales y del Suelo Instituto de Geología, UNAM</b>	pág.: 3- 3
	<b>Informe de Condiciones Ambientales*</b>	08-02-2021
	<b>Bloque 1, Orientación: Norte</b>	Versión 1, 2007

Máx. 86.90 w/m<sup>2</sup>  
Mín. 0.60 w/m<sup>2</sup>  
Prom. 15.80 w/m<sup>2</sup>



- Si los usuarios requieren de valores puntuales o más exactos que los que se presentan en las gráficas, se les pueden proporcionar con el software de medición.

Autor: M. en C. Iris Suárez Quijada	
Vo. Bo. encargado de aseguramiento de calidad: Dra. María del Pilar Ortega Larrocea.	Firma.