


|   |   |                 |
|---|---|-----------------|
|  | <b>INVERNADERO</b>  | <b>IDEIG</b>    |
|   | <b>Departamento de Ciencias Ambientales y del Suelo</b><br><b>Instituto de Geología, UNAM</b> | pág.: 1- 3      |
|   | <b>Informe de Condiciones Ambientales*</b>  | 20-04-2020      |
|   | <b>Bloque 3, Orientación: Sur</b>   | Versión 1, 2007 |

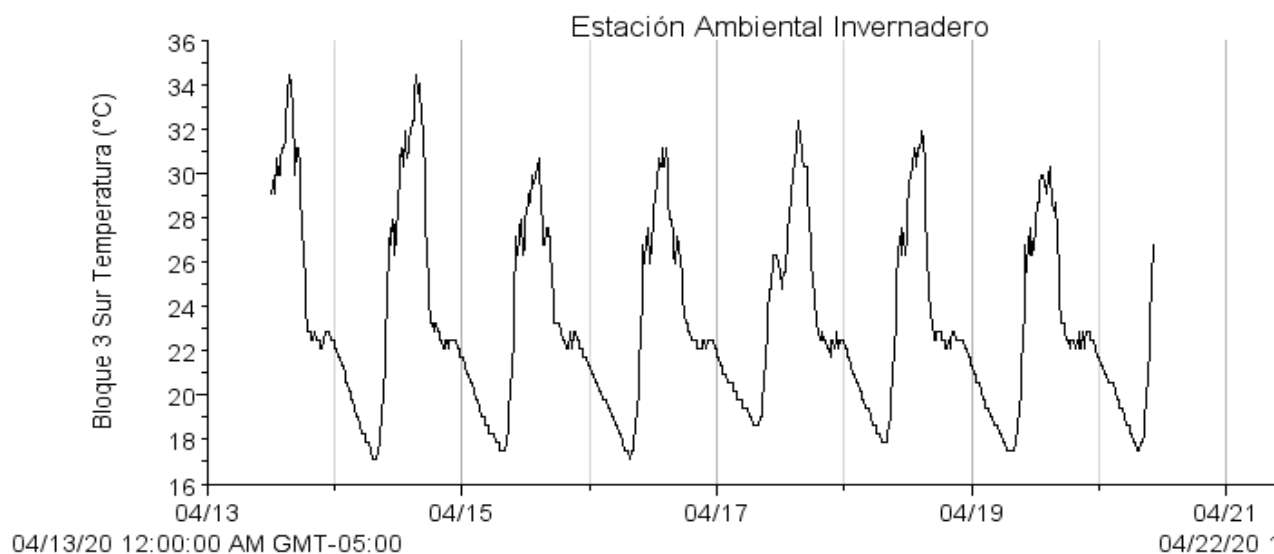
**Proyecto I:** Establecimiento *ex vitro* de orquídeas epífitas y terrestres cultivadas *in vitro*, para su futura reintroducción en su hábitat natural.

**Usuarios:** M. en C. Iris Suárez Quijada


**Investigador responsable:** Dra. Pilar Ortega Larrocea, Departamento de Ciencias Ambientales y del Suelo, Instituto de Geología, UNAM.

### Semana del 13 al 20 de Abril de 2020

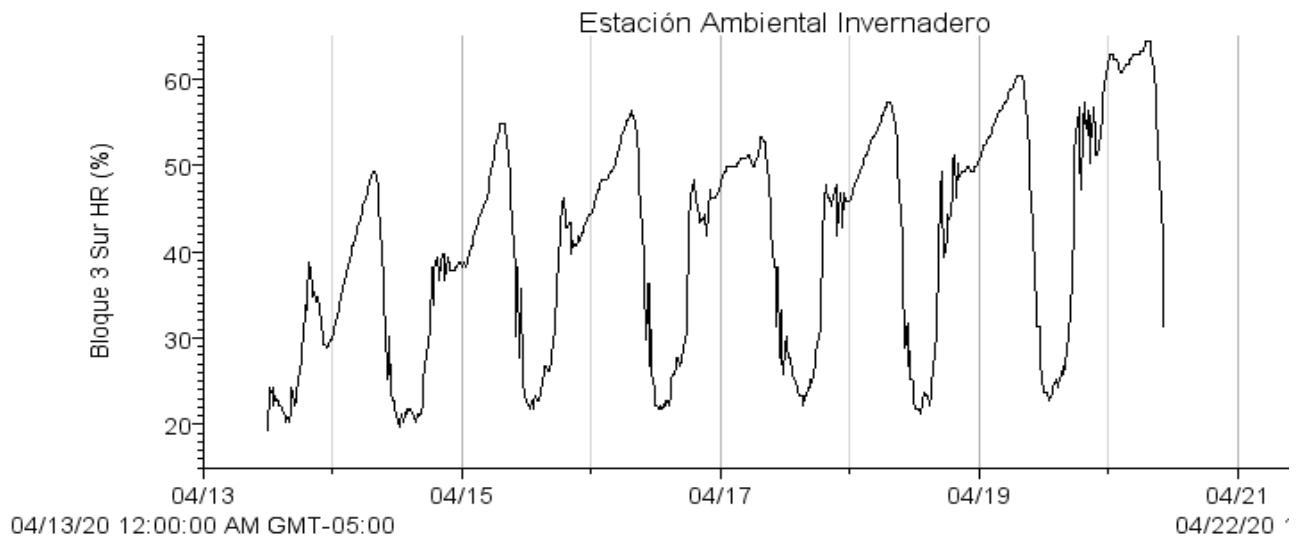
Máx. 34.43 °C  
Mín. 17.14 °C  
Prom. 23.21 °C



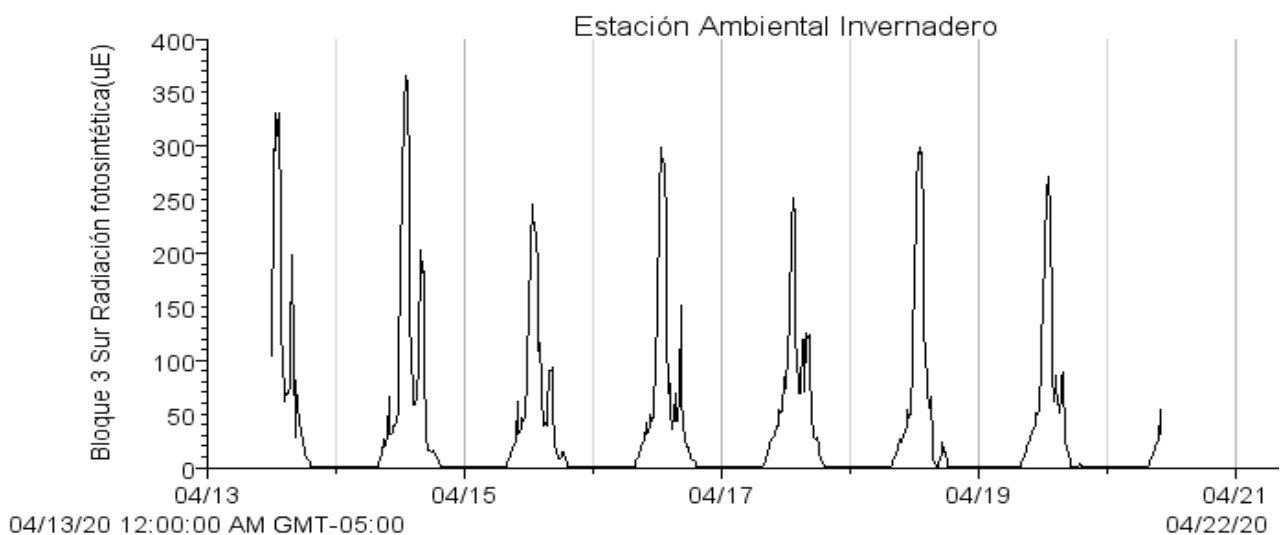
|   |        |
|---|--------|
| Autor: M. en C. Iris Suárez Quijada.  |        |
| Vo. Bo. encargado de aseguramiento de calidad:<br>Dra. María del Pilar Ortega Larrocea. | Firma. |

|   |   |                 |
|---|---|-----------------|
|  | <b>INVERNADERO</b>  | <b>IDEIG</b>    |
|   | <b>Departamento de Ciencias Ambientales y del Suelo</b><br><b>Instituto de Geología, UNAM</b> | pág.: 2- 3      |
|   | <b>Informe de Condiciones Ambientales*</b>  | 20-04-2020      |
|   | <b>Bloque 3, Orientación: Sur</b>   | Versión 1, 2007 |


Máx. 64.25 %  
Mín. 19.25 %  
Prom. 40.98 %



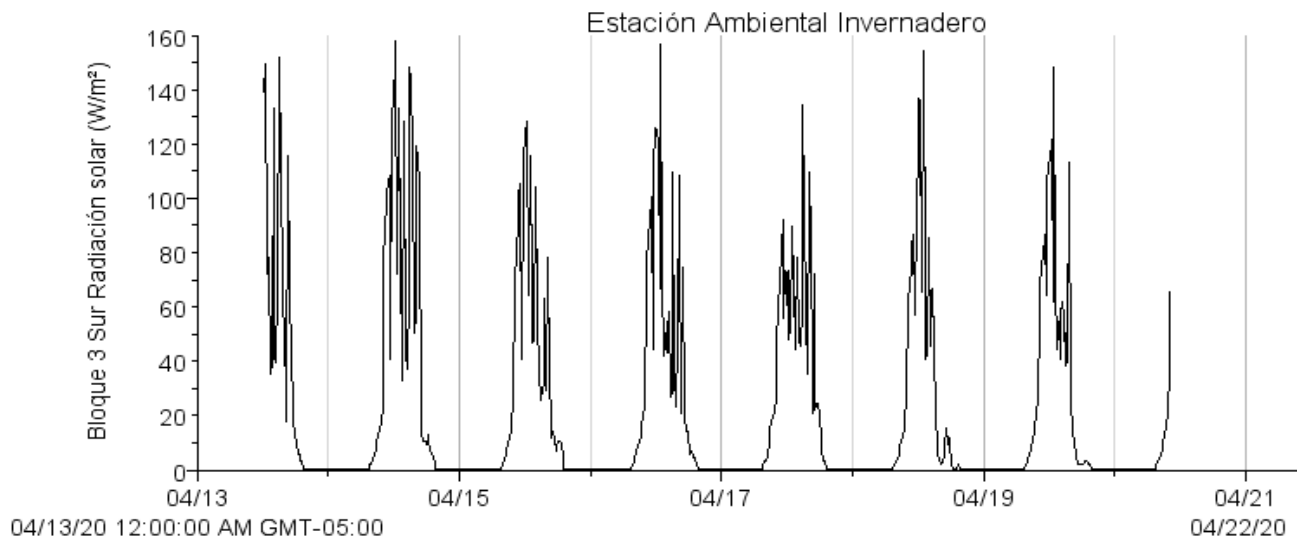
Máx. 366.2 PAR  $\mu$ E  
Mín. 1.2 PAR  $\mu$ E  
Prom. 35.5 PAR  $\mu$ E



|   |        |
|---|--------|
| Autor: M. en C. Iris Suárez Quijada.  |        |
| Vo. Bo. encargado de aseguramiento de calidad:<br>Dra. María del Pilar Ortega Larrocea. | Firma. |

|   |   |                 |
|---|---|-----------------|
|  | <b>INVERNADERO</b>  | <b>IDEIG</b>    |
|   | <b>Departamento de Ciencias Ambientales y del Suelo</b><br><b>Instituto de Geología, UNAM</b> | pág.: 3- 3      |
|   | <b>Informe de Condiciones Ambientales*</b>  | 20-04-2020      |
|   | <b>Bloque 3, Orientación: Sur</b>   | Versión 1, 2007 |

Máx. 158.1 w/m<sup>2</sup>  
Mín. 0.6 w/m<sup>2</sup>  
Prom. 22.7 w/m<sup>2</sup>



- Si los usuarios requieren de valores puntuales o más exactos que los que se presentan en las gráficas, se les pueden proporcionar con el software de medición.

|   |        |
|---|--------|
| Autor: M. en C. Iris Suárez Quijada.  |        |
| Vo. Bo. encargado de aseguramiento de calidad:<br>Dra. María del Pilar Ortega Larrocea. | Firma. |