	<b>INVERNADERO</b>	<b>IDEIG</b>
	<b>Departamento de Edafología, Instituto de Geología, UNAM</b>	pág.: 1- 2
	<b>Informe de Condiciones Ambientales*</b>	09/04/2019
	<b>Bloque 2, Orientación: Centro</b>	Versión 1, 2007

**Proyecto I:** Construcción y monitoreo de techosuelos con materiales de desecho para la revegetación urbana.

**Investigador Responsable:** Dra. Blanca Prado Prano. Departamento Ciencias Ambientales y del Suelo, Instituto de Geología, UNAM.

**Proyecto II:** Restauración del sitio minero "Las Truchas"

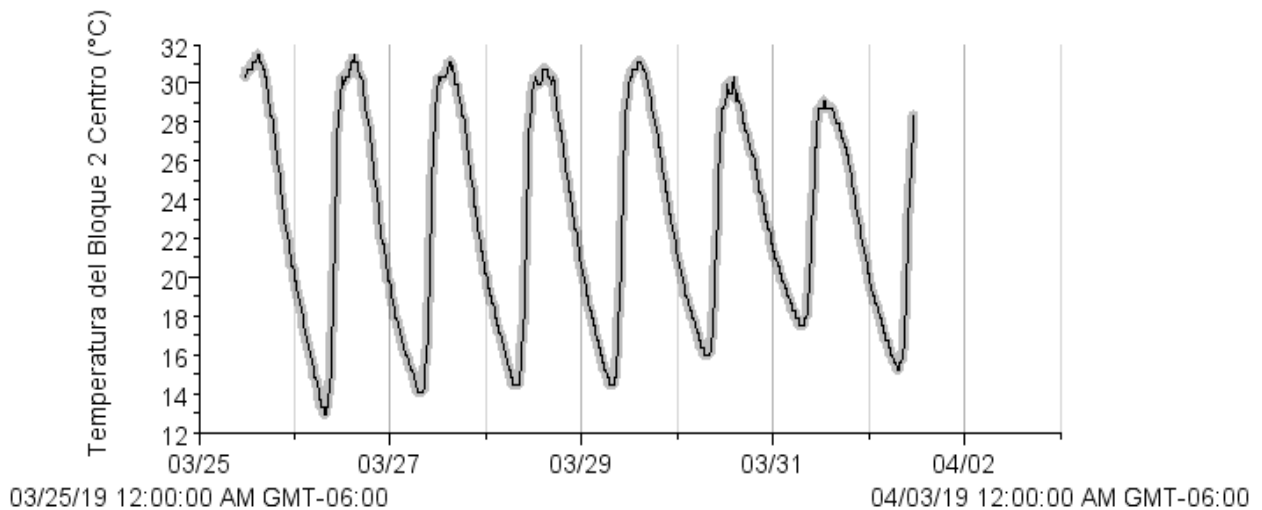
**Investigador responsable:** Dra. Christina Siebe, Departamento de Ciencias Ambientales y del Suelo, Instituto de Geología, UNAM.

**Proyecto III:** Evaluación de toxicidad para determinación de madurez en composta.

**Investigador responsable:** Dra. Christina Siebe, Departamento de Ciencias Ambientales y del Suelo, Instituto de Geología, UNAM.

**Semana del 25 de marzo al 1 de abril del 2019**

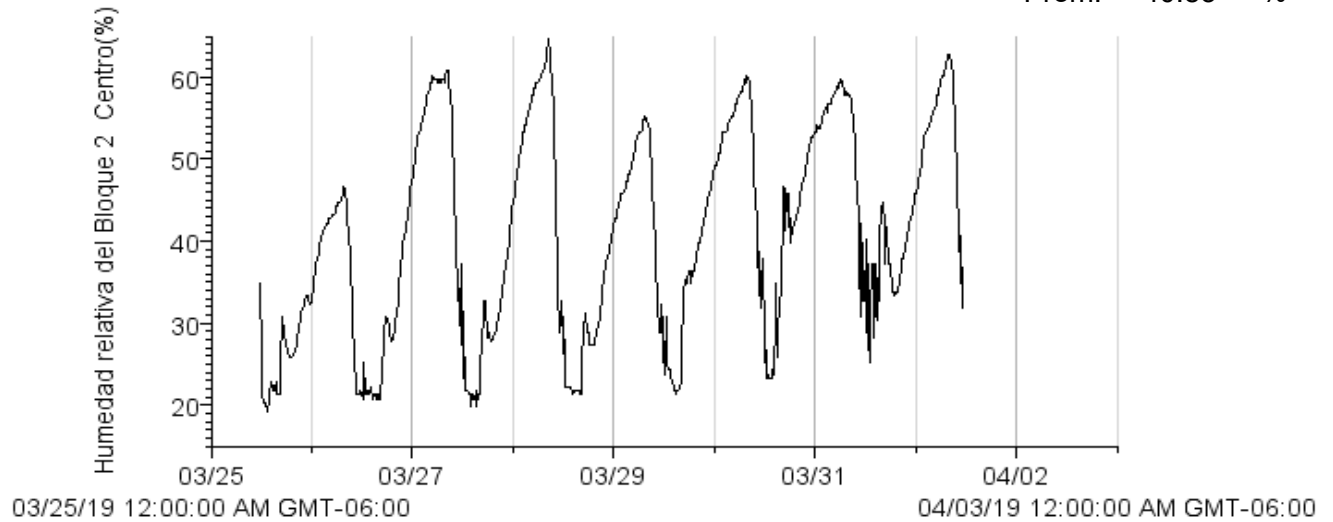
Máx. 31.52 °C  
Mín. 12.93 °C  
Prom. 22.92 °C



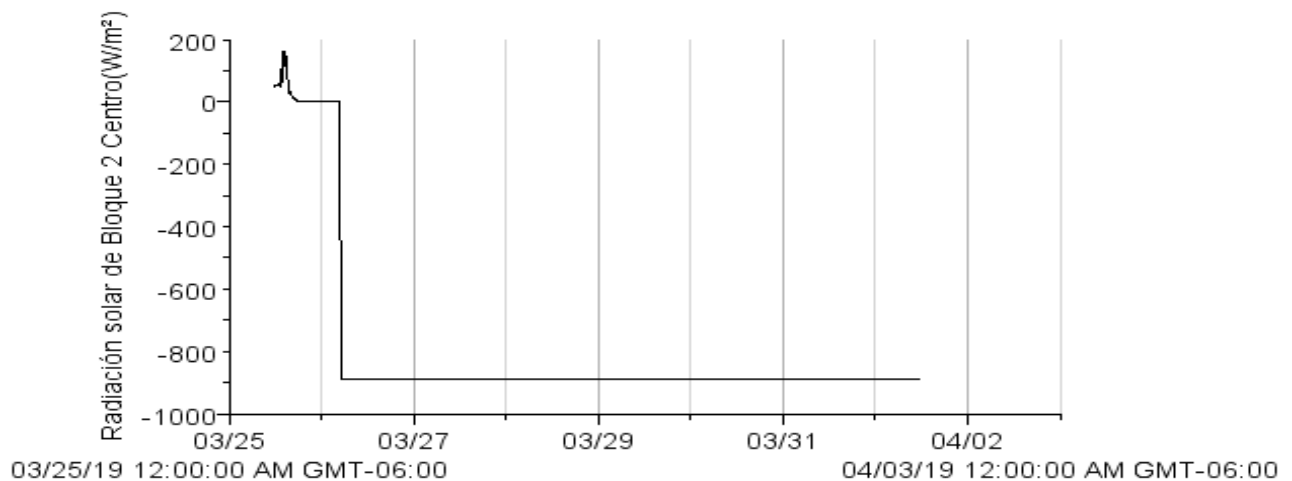
Autor: M. en C. Iris Suárez Quijada.	
Vo. Bo. encargado de aseguramiento de calidad: Dra. María del Pilar Ortega Larrocea.	Firma

	<b>INVERNADERO</b>	<b>IDEIG</b>
	<b>Departamento de Edafología, Instituto de Geología, UNAM</b>	pág.: 2- 2
	<b>Informe de Condiciones Ambientales*</b>	09/04/2019
	<b>Bloque 2, Orientación: Centro</b>	Versión 1, 2007

Máx. 64.75 %  
Mín. 19.25 %  
Prom. 40.83 %



Máx. 163.1 w/m<sup>2</sup>  
Mín. 0.6 w/m<sup>2</sup>  
Prom. 21.2 w/m<sup>2</sup>



-Si los usuarios requieren de valores puntuales o más exactos que los que se presentan en las gráficas, se les pueden proporcionar con el software de medición.

Autor: M. en C. Iris Suárez Quijada.	
Vo. Bo. encargado de aseguramiento de calidad: Dra. María del Pilar Ortega Larrocea.	Firma