	INVERNADERO	IDEIG
	Departamento de Edafología, Instituto de Geología, UNAM	pág.: 1- 3
	Informe de Condiciones Ambientales*	12-02-2019
	Bloque 3, Orientación: Sur	Versión 1, 2007

Proyecto I: Establecimiento *ex vitro* de orquídeas epífitas y terrestres cultivadas *in vitro*, para su futura reintroducción en su hábitat natural

Usuarios: M. en C. Iris Suárez Quijada/ Pas. Lic. Joana Siriamrit Turrent Cortés

Investigador responsable: Dra. Pilar Ortega Larrocea, Departamento de Ciencias Ambientales y del Suelo, Instituto de Geología, UNAM.

Proyecto II: Propagación de maíz teocintle en conjunto con la Universidad Paul Sabatier, Francia. **Usuarios:** M. en C. Iris Suárez Quijada/ Pas. Lic. Joana Siriamrit Turrent Cortés

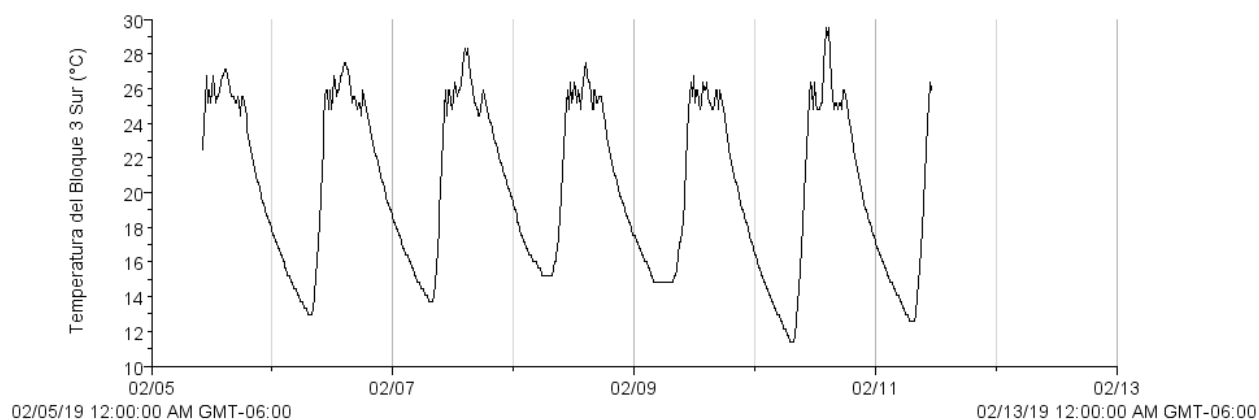
Investigador responsable: Dra. Pilar Ortega Larrocea, Departamento de Ciencias Ambientales y del Suelo, Instituto de Geología, UNAM.

Proyecto III: Efecto del cambio de manejo agrícola de caña de azúcar a café sobre el almacenamiento y disponibilidad de carbono y nitrógeno en suelos de Aamtlán de los Reyes, Veracruz. **Usuario:** Juan Antonio Mendoza Montiel.


Investigador responsable: Dr. Bruno Chávez Vergara. Departamento de Ciencias Ambientales y del Suelo, Instituto de Geología, UNAM.

Semana del 5 al 11 de febrero de 2019

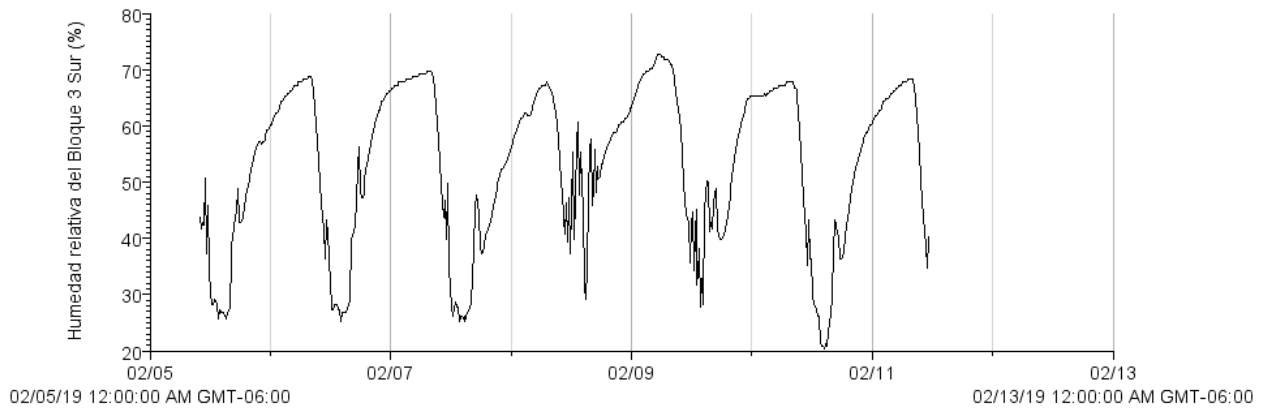
Máx. 29.50 °C
Mín. 11.38 °C
Prom. 20.30 °C



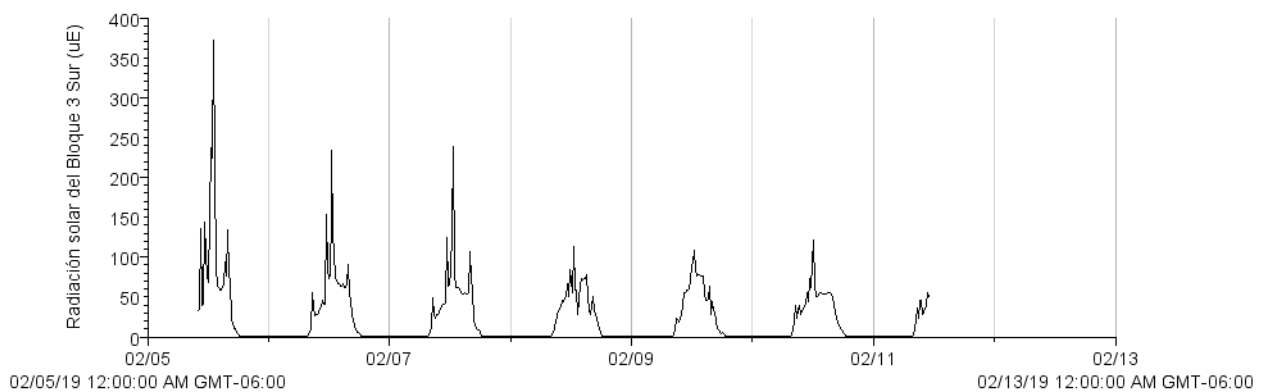
<u>Autor: M. en C. Iris Suárez Quijada.</u>	
<u>Vo. Bo. encargado de aseguramiento de calidad:</u>	<u>Firma.</u>
<u>Dra. María del Pilar Ortega Larrocea.</u>	

	INVERNADERO	IDEIG
	Departamento de Edafología, Instituto de Geología, UNAM	pág.: 2- 3
	Informe de Condiciones Ambientales*	12-02-2019
	Bloque 3, Orientación: Sur	Versión 1, 2007


Máx. 72.75 %
Mín. 20.25 %
Prom. 53.28 %



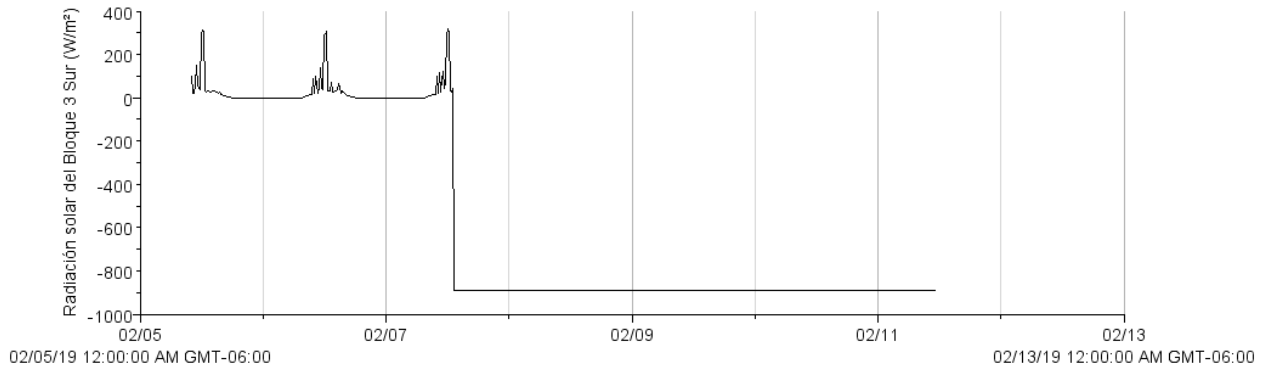
Máx. 371.2 PAR μ E
Mín. 1.2 PAR μ E
Prom. 23.5 PAR μ E



<u>Autor: M. en C. Iris Suárez Quijada.</u>	
<u>Vo. Bo. encargado de aseguramiento de calidad:</u>	<u>Firma.</u>
<u>Dra. María del Pilar Ortega Larrocea.</u>	

	INVERNADERO	IDEIG
	Departamento de Edafología, Instituto de Geología, UNAM	pág.: 3- 3
	Informe de Condiciones Ambientales*	12-02-2019
	Bloque 3, Orientación: Sur	Versión 1, 2007

Máx. 318.1 w/m²
Mín. 0.6 w/m²
Prom. 27.3 w/m²



- Si los usuarios requieren de valores puntuales o más exactos que los que se presentan en las gráficas, se les pueden proporcionar con el software de medición.

Autor: M. en C. Iris Suárez Quijada.	
Vo. Bo. encargado de aseguramiento de calidad: Dra. María del Pilar Ortega Larrocea.	Firma.